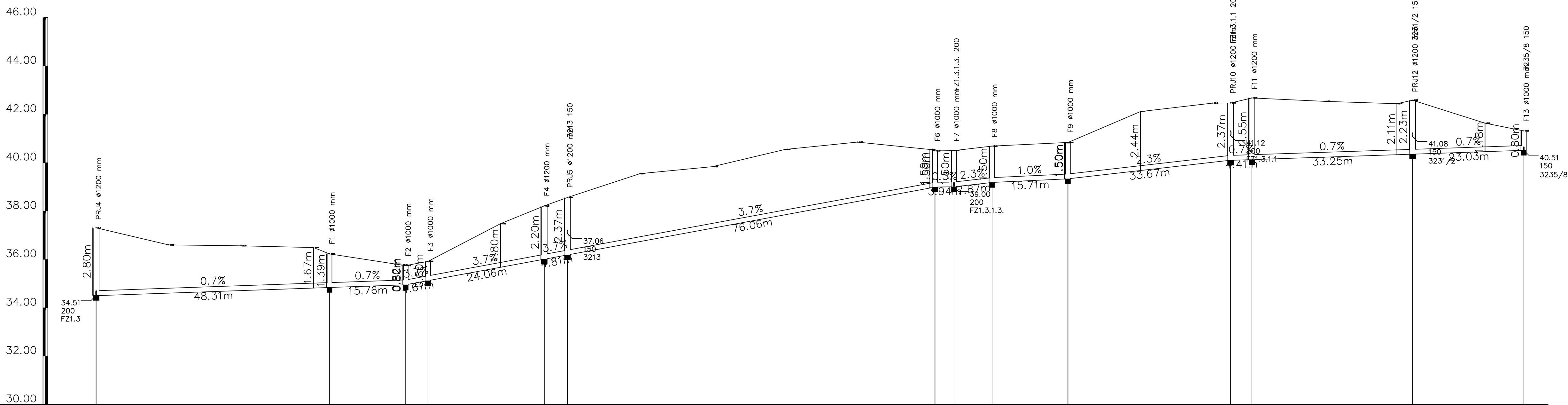
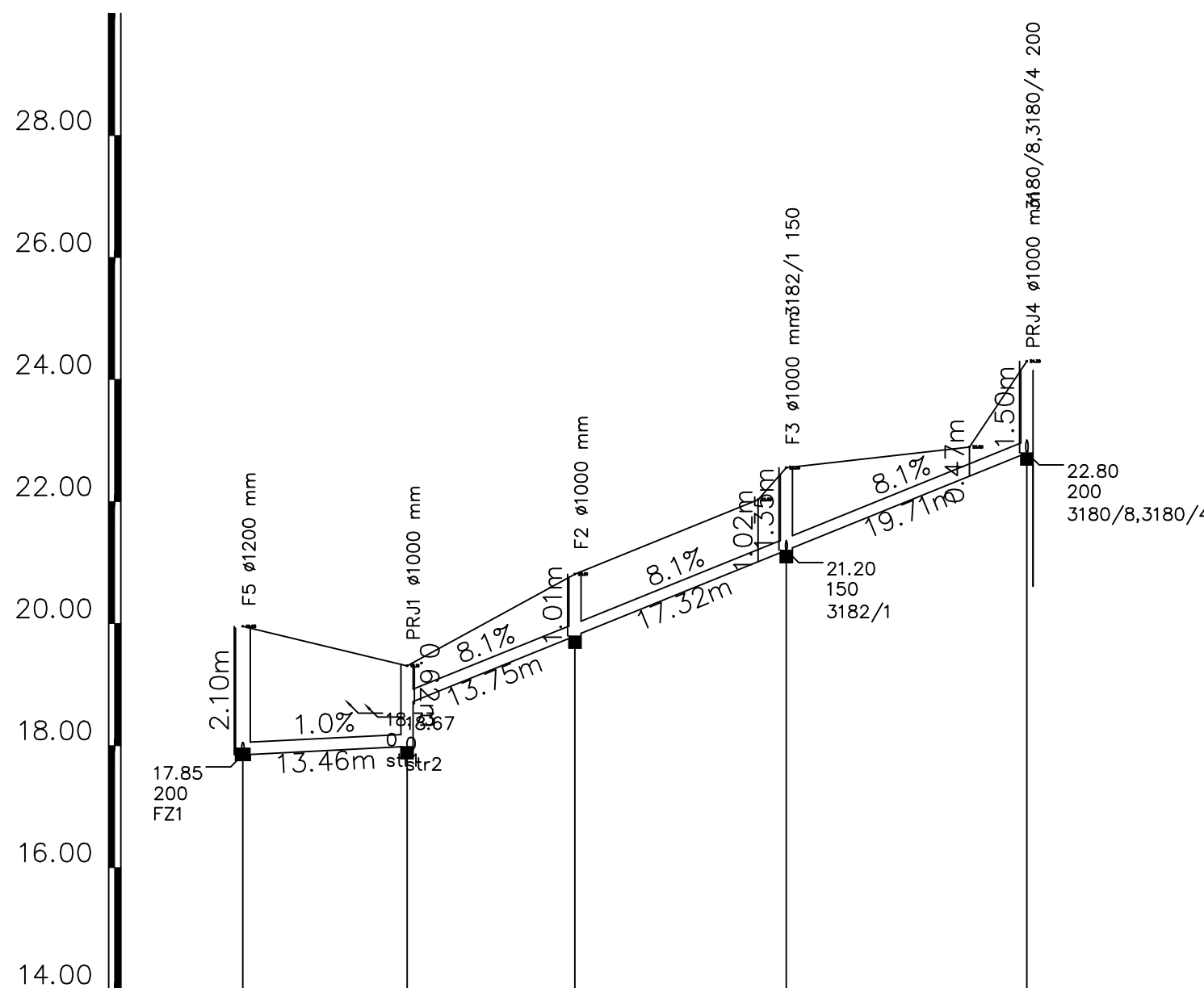


FZ1.3.1  
M 1:500/100  
M7.K4



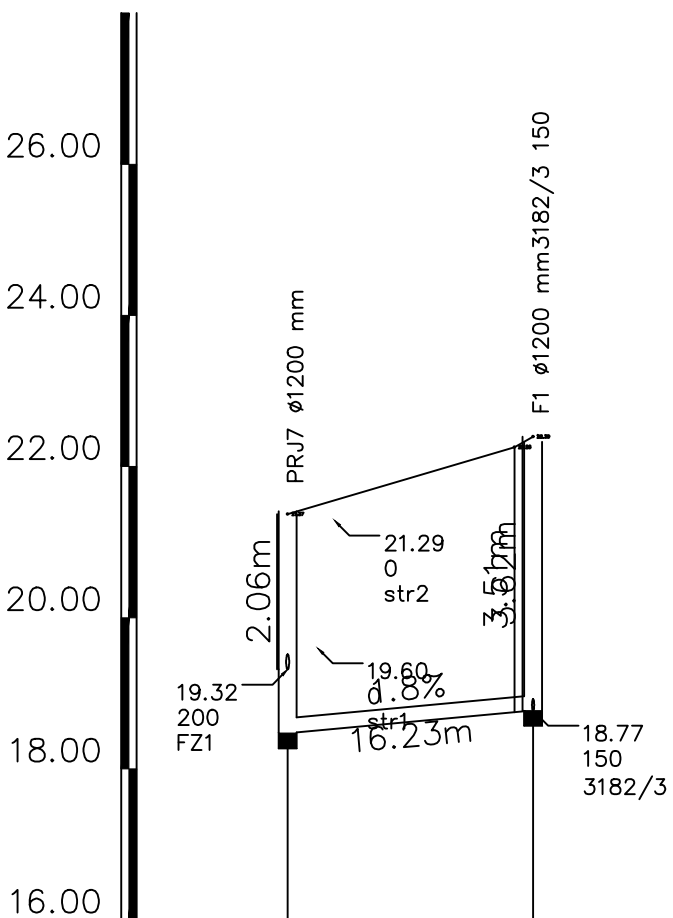
IME	PRJ4 - FZ1.3	F1	F2	F3	F4	PRJ5	F6	F7	F8	F9	PRJ10	F11	PRJ12	F13
STACIONAŽA	0.00													
KOTA TERENA	37.31	36.50	36.56	36.49	36.23	36.31	36.49	36.50	36.56	36.49	36.50	36.56	36.49	36.50
KOTA IZTOKA, VTOKA	34.51	34.50	34.51	34.52	34.53	34.54	34.55	34.56	34.57	34.58	34.59	34.60	34.61	34.62
GLOBINA IZKOPA	2.80	2.80	2.80	2.80	2.80	2.80	2.80	2.80	2.80	2.80	2.80	2.80	2.80	2.80
PADEC	0.7	0.7	0.7	0.7	0.7	0.7	0.7	0.7	0.7	0.7	0.7	0.7	0.7	0.7
CEV PROFIL DOLŽINA	200 , L=295.48 m													

FZ1.1  
M 1:500/100  
M7.K17



IME	F5 - FZ1	PRJ1	F2	F3	PRJ4
STACIONAŽA	0.00	13.46	27.21	44.52	64.23
KOTA TERENA	19.95	19.31	20.91	22.03	24.30
KOTA IZTOKA, VTOKA	17.85	17.99	18.60	21.20	25.61
GLOBINA IZKOPA	2.10	1.32	1.31	1.35	1.50
PADEC	1.0	8.1			
CEV PROFIL DOLŽINA	200 , L=84.23 m				

FZ1.1.2  
M 1:500/100  
M7.K2



IME	PRJ7 - FZ1	F1
STACIONAŽA	0.00	16.23
KOTA TERENA	21.37	22.03
KOTA IZTOKA, VTOKA	19.32	21.20
GLOBINA IZKOPA	2.05	1.50
PADEC	1.8	
CEV PROFIL DOLŽINA	200 , L=16.23 m	

Investitor	MESTNA OBČINA KOPER	Objekt	IZGRADNJA KANAL. SISTEMA NA OBMOCIJU AGLOMERACIJE BERTOKI - ZONTARJI - 4.SKLOP
Naročnik	MARJETICA KOPER	Del projekta	DRUGI GRADBENI NAČRTI
Izvajalec	MISAN 12	Vsebina	VZDOLŽNI PROFIL FEKALNE KANALIZACIJE KANAL FZ1.1, FZ1.1.2 IN FZ1.3.1
Odgovorni vodja projekta	KLEBENCETL I.	Faza	PZI
Odgovorni projektant	KLEBENCETL I.	Št. načrta	94/17
Izdatelj	HELENA UGRIN	Merilo	1:500/100
		Datum	maj 19